

267-1



LATVIJAS REPUBLIKA

DAUGAVPILS PILSĒTĀ

Kandavas ielā Nr.13

Ēku un būvju kadastra Nr.0500-501-0802

ZEMES ROBEŽU PLĀNS

Ēku un būvju īpašuma tiesību nostiprināšanai

Robežas noteiktas atbilstoši Daugavpils pilsētas Domes 1997.gada 01.oktobra pasūtījumam Nr.251-10/97

Robežu plāns sastādīts pēc 1997. gada uzmērīšanas materiāliem M1:1000

Zemes platība 2031 kv.m.

Z.V.



Valsts zemes dienesta Daugavpils nodaļas vadītāja V.

M.Sokolova

1998.gada "13". janvārī


Ēku un būvju īpašums reģistrēts LR Latgales apgabaltiesas Daugavpils zemesgrāmatu nodaļas Daugavpils pilsētas zemesgrāmatā

1998.gada 06. aprīlī.

Nodalījuma (folijas) Nr. 2109.

Žurnāls Nr. 731.

Zemesgrāmatu nodaļas tiesnesis: A. Skrinda



Nostiprinājuma uzraksts

Daugavpils zemesgrāmatu nodaļas tiesnesis Arvīds Skrinda 1998.gada 6.aprīlī nolēma:

Nekustamam īpašumam

Daugavpils pilsēta, Kandavas iela 13

Apzīmējums kadastrā: 0500- 501- 0802

Daugavpils pilsētas zemesgrāmatas nodalījumā Nr. 2109 ierakstīt sekojošus pantus:

I.daļa 1. iedaļa			
Ieraksta Nr.	Nekustams īpašums, servitūti un reālnastas	Platība, lielums	
1.	Nekustamais īpašums sastāv no piecstāvu ķieģeļu-mūra 55 dzīvokļu mājas ar pagrabu.	2686.5 kvm	
2.	Atzīme - ēka saistīta ar zemes gabalu Daugavpils pilsētā, Kandavas ielā 13, kadastra numurs 0500- 001- 0804, Daugavpils pilsētas zemesgrāmatas nodalījuma Nr.1147. Zemes īpašnieki: Konstantīns Vasiļevskis, Irina Nečajeva, Jurijs Čertovs, Aleksandra Petunova, Andrejs Čertovs un Tatjana Verovska.	2031 kvm	
II.daļa 1. iedaļa			
Ieraksta Nr.	Īpašnieks, dzimšanas gads, vieta, personas/nodokļu maksātāja kods, tiesību pamats	Domājamā daļa	Summa, par kādu iegūts īpašums(Ls)
1.	Īpašnieks: DAUGAVPILS PILSĒTAS PAŠVALDĪBA, nodokļu maksātāja kods 90000077325.	1	
2.	Īpašuma tiesības nostiprinātas uz ēku kopvērtībā Ls.54235.00.		
3.	Pamats: 1998. gada 3. februāra Daugavpils pilsētas zemes komisijas lēmums nr.11 un 1997. gada 30. oktobra Daugavpils pilsētas domes zvērināta revidenta apliecināta izziņa nr.2-13/546.		

Žurnāla Nr. 731

Lēmuma datums: 06.04.1998

Kancelejas nodeva Ls 16.10 samaksāta

Zemesgrāmatu nodaļas tiesnesis



Arvīds Skrinda

1999. 14. 12.



LATVIJAS REPUBLIKAS VALSTS ZEMES DIENESTS
DAUGAVPILS PILSĒTAS NODAĻA
NEKUSTĀMĀ ĪPAŠUMA VĒRTĒŠANAS BIROJS

Pielikums izziņai Nr. 1-346 zemes kadastra Nr. 0500-01-0802

Izsniegta Daugavpils dzīvokļu privatizācijas komisijai par to, ka nekustāmais īpašums Daugavpilī,
Kandavas ielā Nr. 13, dz. _____ ierakstīts Daugavpils pilsētas Nekustāmā īpašuma
vērtēšanas birojā:


Ēku un būvju raksturojums:

Lītera Nr.	Ēku un būvju raksturojums	Sienu materi- āls	Stāvu skaits	Dzīvo- jamo dzīvokļu skaits	Platība, kv.m.		Saimn. āku skaits	Pašrai- zējā vērtība Ls	Piezīmes
					Kopējā	Lietderīgā			
1	Dzīvokļa mājā 41.10.15 ar paaugstinātu		5	55	2686,5	2181,4	-	53976	

Kopā: 53 976

Daju pārskats:

Dzīv. Nr.	Dāja	Lietder. plat.	Dzīv. plat.	Dzīv. Nr.	Dāja	Lietder. plat.	Dzīv. plat.	Dzīv. Nr.	Dāja	Lietder. plat.	Dzīv. plat.	Dzīv. Nr.	Dāja	Lietder. plat.	Dzīv. plat.
1	14/1000	30,4	16,9	24	14/1000	41,2	29,9	47	14/1000	30,2	18,7	70			
2	19/1000	40,8	30,9	25	20/1000	43,4	30,2	48	25/1000	54,9	51,3	71			
3	13/1000	29,3	17,7	26	29/1000	42,9	29,3	49	14/1000	30,5	18,2	72			
4	24/1000	52,7	49,1	27	13/1000	40,8	27,3	50	19/1000	41,7	31,2	73			
5	14/1000	30,4	18,8	28	29/1000	43,1	30,0	51	14/1000	30,5	19,1	74			
6	19/1000	40,9	30,9	29	19/1000	42,0	33,9	52	25/1000	54,9	39,8	75			
7	13/1000	28,3	15,5	30	19/1000	41,4	27,9	53	13/1000	29,3	17,5	76			
8	25/1000	54,6	39,6	31	20/1000	44,2	32,4	54	19/1000	41,4	29,2	77			
9	14/1000	30,2	18,7	32	19/1000	41,5	27,1	55	14/1000	30,7	17,0	78			
10	19/1000	41,1	31,0	33	19/1000	41,7	28,3	56				79			
11	13/1000	28,3	15,5	34	20/1000	43,8	30,4	57				80			
12	25/1000	53,5	40,7	35	19/1000	41,5	28,3	58				81			
13	14/1000	30,7	17,1	36	25/1000	54,6	41,5	59				82			
14	19/1000	41,3	29,3	37	13/1000	29,6	17,7	60				83			
15	13/1000	29,4	17,6	38	19/1000	41,2	29,0	61				84			
16	25/1000	54,7	39,5	39	14/1000	30,5	18,9	62				85			
17	14/1000	30,9	19,2	40	24/1000	52,9	40,0	63				86			
18	19/1000	41,3	29,5	41	13/1000	28,8	15,7	64				87			
19	13/1000	29,2	17,2	42	19/1000	40,3	30,7	65				88			
20	25/1000	54,4	39,3	43	14/1000	30,5	18,8	66				89			
21	19/1000	40,8	28,1	44	25/1000	53,8	37,9	67				90			
22	14/1000	30,5	18,5	45	13/1000	29,2	16,1	68				91			
23	19/1000	41,0	31,0	46	19/1000	41,0	31,0	69				92			



Īpašuma kopējā vērtība: _____

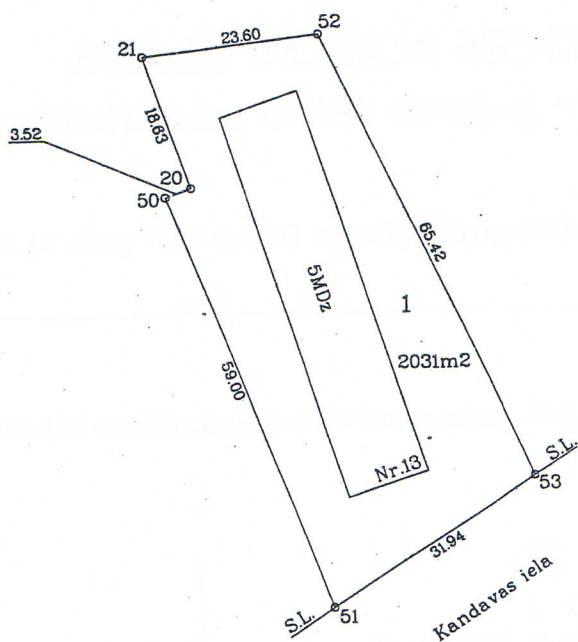
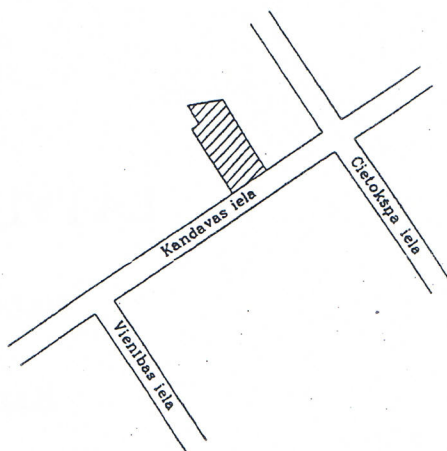
Nekustāmā īpašuma vērtēšanas
biroja vadītājs _____

V. Čalpaņa

ROBEŽPUNKTU KOORDINĀTAS

Nr.	X	Y
21	195001.64	657330.66
52	195004.15	657354.13
53	194944.91	657381.89
51	194927.90	657354.86
50	194982.81	657333.28
20	194983.98	657336.61

ZEMES IZVIETOJUMA SHĒMA



Latvijas koordinātu 1992.gada sistēmā
Mēroga koeficients :0.999900
Mērogs 1:1000

Apgrūtinājumi:

1-Platība 2031m2 piederoša Ipašniekam
Aleksandram Petunovam, Konstantinam Valevskam,
Tatjanai Verovskai, Jurijam Čertovam,
Irinai Nečajevai, Andrejam Čertovam ar kadastra Nr.0500-001-0804

VZD Daugavpils nodaļas Mērnecības birojs

Biroja vadītājs	<i>[Signature]</i>	Dz.Krūtkrāmelis	29.10.97.
Mērnecis	<i>[Signature]</i>	A.Kuzmins	13.10.97.
Plānu zīmēja	<i>[Signature]</i>	J.Puntaka	20.10.97.